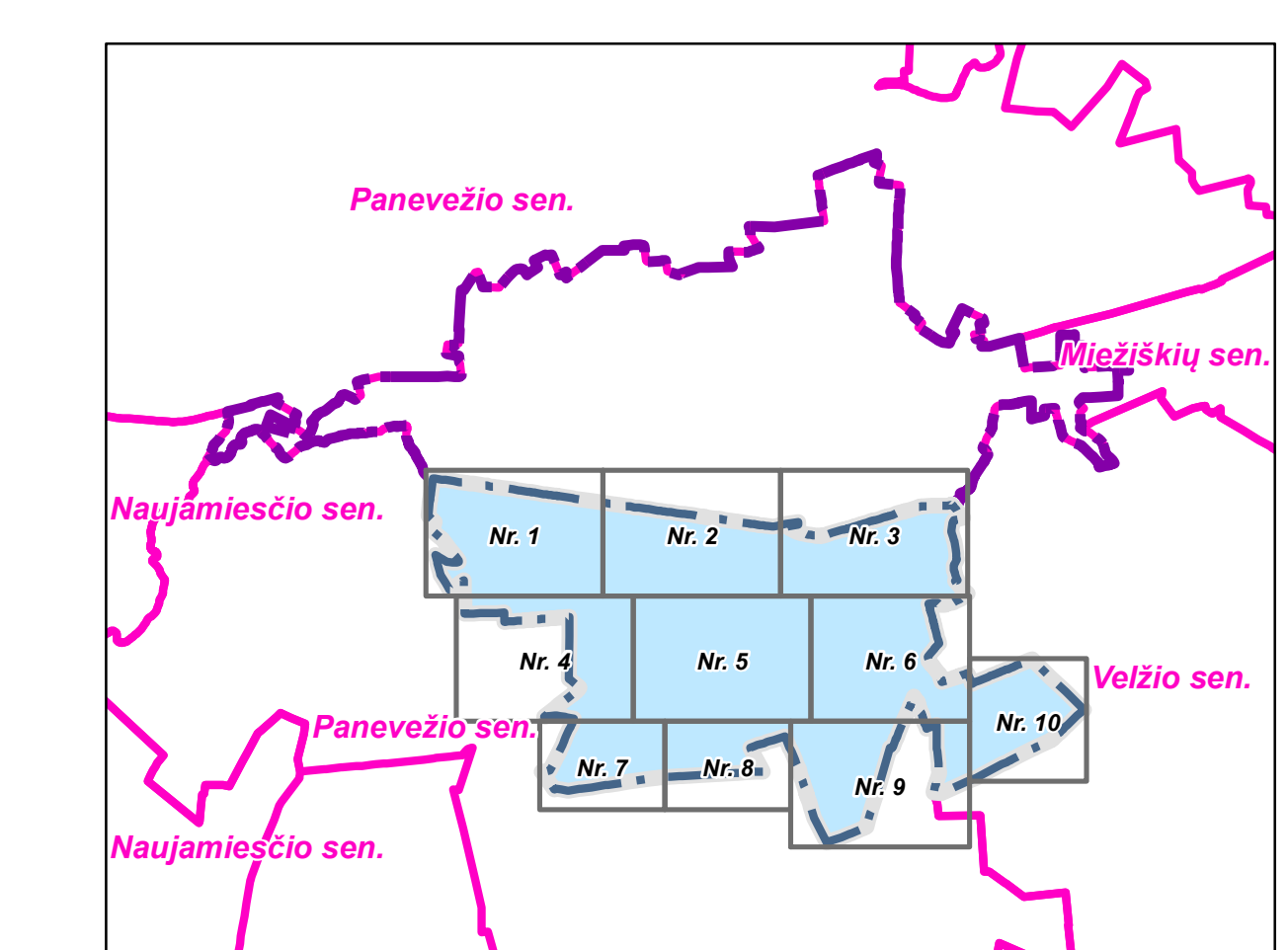
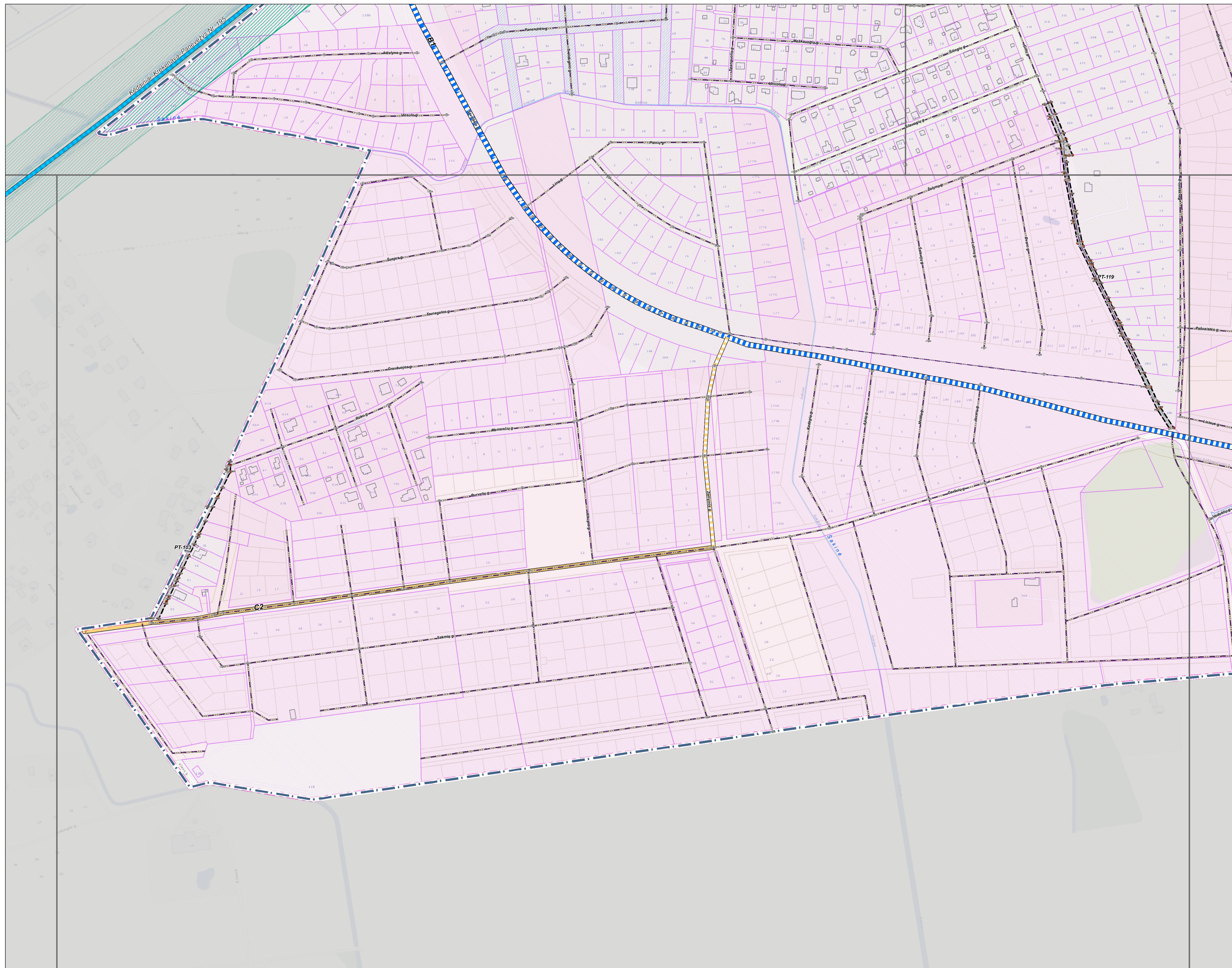



## PANEVŽIO MIESTO (PIETINĖS DALIES) SUSISIEKIMO KOMUNIKACIJŲ SPECIALUSIS PLANAS



Lapų išdėstymo schema



- SUTARTINIAI ŽYMĖJIMAI**
- Administracinės ribos**
- Panevėžio miesto administracinė riba
  - Specialiojo plano galimoji riba
- Saugomi objektai**
- Kultūros paveldo objekto riba
- Žemėnauda**
- Upe, ežeras, tūda
  - Mėškas
  - Kąpišės
  - Pastatai
- Esamų gatvių atėmimo linijos registruose VI „Registru centras“**
- B1 kategorijos gatvės atėmimo linija
  - B2 kategorijos gatvės atėmimo linija
  - C1 kategorijos gatvės atėmimo linija
  - C2 kategorijos gatvės atėmimo linija
  - D1 ir D2 kategorijos gatvės atėmimo linija
- Territorijų planavimo dokumentais suplanuotų ir planuojamų gatvių atėmimo linijos**
- B1 kategorijos gatvės atėmimo linija
  - B2 kategorijos gatvės atėmimo linija
  - C1 kategorijos gatvės atėmimo linija
  - C2 kategorijos gatvės atėmimo linija
  - D1 ir D2 kategorijos gatvės atėmimo linija
- Žemės sklypų ribos**
- Planuojamos esamų gatvių žemės sklypų ribos
  - Žemės sklypų ribos (duomenys iš VI „Registru centras“)
  - Žemės sklypų ribos suplanuotaisba planuojamos teritorijų planavimo dokumentais
  - Išbrėžtųjų statinių ribos (duomenys iš VI „Registru centras“)
  - Planuojamų žemės sklypų kampų posūkių taškai
  - Gatvių atėmimo linijų posūkių taškai
- Esami valstybinės reikšmės keliai**
- Magistraliniai keliai
  - Krašto keliai
  - Rajoniniai keliai
  - Esamų valstybinės reikšmės kelių apsaugos zona nuo kito kelių, išskyrus magistralinių kelių, po 70 metrų; krašto kelių, po 50 metrų; rajoninių kelių, po 25 metrų.
  - Numatoma automobilių kelių gatvių, saugoma apsaugos zona – spragai žemėsplotų lygmenis teritorijų planavimo dokumentais (ar techniniais projektais)

Koordinatų sistema: Lietuvos koordinatų sistema LKS-94  
 Kartografinis pagrindas: Lietuvos Respublikos teritorijos M 1:50 000 skalės ortofotogrametrija, 2013 m.  
 Lietuvos Respublikos teritorijos M 1:50 000 skalės ortofotogrametrija, 2013 m.  
 Lietuvos Respublikos teritorijos M 1:50 000 skalės ortofotogrametrija, 2013 m.  
 Duomenų šaltiniai:
 

- 1) Valstybinis žemės registras, 2014 m.
- 2) Valstybinis žemės registras, 2014 m.
- 3) Valstybinis žemės registras, 2014 m.
- 4) Valstybinis žemės registras, 2014 m.
- 5) Valstybinis žemės registras, 2014 m.
- 6) Valstybinis žemės registras, 2014 m.
- 7) Valstybinis žemės registras, 2014 m.
- 8) Valstybinis žemės registras, 2014 m.
- 9) Valstybinis žemės registras, 2014 m.
- 10) Valstybinis žemės registras, 2014 m.

<b>GEOMETRA</b>		Panevėžio miesto (pietinės dalies) susisiekimo komunikacijų specialusis planas	
Tilino pr. 64A, Kaunas, Tel. (37) 312-852, Fax. (37) 311-723		Laisvės pr. 10, Panevėžys, Tel. (37) 312-852, Fax. (37) 311-723	
Asistento Nr.	Parosio	V. Pavardė	Parasas
2020	2020	Saulius Monevičius	
ATP 1701	TPV Architektas	Vladimiras Krasauskas	
Architektas	Architektas	Edita Čerėnaitė	
Architektas	Architektas	Monika Pačelskytė	
Gatvių sklypų planų brėžinys M 1 : 2000			
Blauzka	Specialiojo planavimo organizatorius	Lapas	Lapų
SP	Panevėžio miesto savivaldybės administracijos direktorius	GKA-0503-SP-SPR-02	7 10